

PROJEKT ZAGOSPODAROWANIA TERENU

Nazwa zamierzenia
budowlanego: **Budowa sieci kanalizacji sanitarnej w granicach pasa
drogowego drogi wojewódzkiej nr 878 ul. Ulanowskiej
w Janowie Lubelskim**

Inwestor: **Gmina Janów Lubelski
ul. Zamoyskiego 59, 23-300 Janów Lubelski**

Identyfikator inwestycji: **060505_4.0003.936**

Kategoria obiektu: **XXVI**

Data opracowania: **Grudzień 2024**

Na podstawie art. 34 ust. 3d pkt 3 ustawy z dnia 7 lipca 1994r. – Prawo budowlane (Dz. U. z 2020r., poz. 1333 z późn.zm), oświadczam że niniejszy Projekt został sporządzony zgodnie z ustaleniami określonymi w decyzjach administracyjnych dotyczących zamierzenia budowlanego, obowiązującymi przepisami oraz zasadami wiedzy technicznej.

ZESPÓŁ PROJEKTOWY			
BRANŻA	IMIĘ I NAZWISKO, NR. UPRAWNIENÍ	DATA	PODPIS
SANITARNA projektant	Jadwiga Fac, Uprawnienia budowlane w specjalności instalacyjnej w zakresie sieci, instalacji i urządzeń cieplnych, wentylacyjnych, gazowych, wodociągowych i kanalizacyjnych bez ograniczeń LUB/0229/PBS/23	12.2024	
SANITARNA sprawdzający	Marek Łukasiewicz, Uprawnienia budowlane w specjalności instalacyjnej w zakresie sieci, instalacji i urządzeń cieplnych, wentylacyjnych, gazowych, wodociągowych i kanalizacyjnych bez ograniczeń LUB/0053/PBS/19	12.2024	

SPIS TREŚCI

CZĘŚĆ OPISOWA

1.	PODSTAWA OPRACOWANIA	3
2.	PRZEDMIOT I ZAKRES OPRACOWANIA	3
3.	ISTNIEJĄCY STAN ZAGOSPODAROWANIA TERENU	3
4.	PROJEKTOWANE ZAGOSPODAROWANIE TERENU	4
5.	OGRANICZENIA LUB ZAKAZY W ZABUDOWIE I ZAGOSPODAROWANIU TERENU	5
6.	INFORMACJE DOTYCZĄCE WPISU DO REJESTRU ZABYTKÓW.....	5
7.	WPŁYW EKSPLOATACJI GÓRNICZEJ NA TEREN ZAMIERZENIA BUDOWLANEGO	5
8.	INFORMACJE DOTYCZĄCE ODDZIAŁYWANIA INWESTYCJI NA ŚRODOWISKO.	5
9.	OCHRONA PRZECIWPOŻAROWA	5
10.	SPOSÓB ODPROWADZANIA LUB OCZYSZCZANIA ŚCIEKÓW	6
11.	INFORMACJA O OBSZARZE ODDZIAŁYWANIA OBIEKTU	6
12.	OPINIA GEOTECHNICZNA	6
	OŚWIADCZENIE PROJEKTANTÓW	7

CZĘŚĆ RYSUNKOWA

PZT.1	PROJEKT ZAGOSPODAROWANIA TERENU arkusz 1	skala 1:500
PZT.2	PROJEKT ZAGOSPODAROWANIA TERENU arkusz 2	skala 1:500
PZT.3	SIEĆ KANALIZACJI SANITARNEJ – PROFIL PODŁUŻNY I	skala 1:100/100
PZT.4	SIEĆ KANALIZACJI SANITARNEJ – PROFIL PODŁUŻNY II	skala 1:100/100

1. PODSTAWA OPRACOWANIA

- Umowa i uzgodnienia z Inwestorem
- Koncepcja urbanistyczna zatwierdzona przez Inwestora
- Warunki Techniczne na opracowanie dokumentacji projektowej na budowę odcinka sieci kanalizacji sanitarnej w Janowie Lubelskim ul. Lubelska wydane przez PGKiM Sp. z o.o. w Janowie Lubelskim
- Decyzja nr UD.431.350.1.2024.bk dotycząca zezwolenia na zlokalizowanie sieci kanalizacji sanitarnej grawitacyjnej w pasie drogowym drogi wojewódzkiej nr 878 na działce o numerze ewid. 936 położonej w obrębie Janów Lubelski Czwarty, gmina Janów Lubelski
- Decyzja nr UD.431.491.1.2024.ss dotycząca zezwolenia na zlokalizowanie sieci kanalizacji sanitarnej grawitacyjnej w pasie drogowym drogi wojewódzkiej nr 878 na działce o numerze ewid. 936 położonej w obrębie Janów Lubelski Czwarty, gmina Janów Lubelski
- Protokół Narady Koordynacyjnej Nr G.III.6630.1.40.2024
- Protokół Narady Koordynacyjnej Nr G.III.6630.1.49.2024
- Uzgodnienie Projektu Zagospodarowania Terenu z dn. 30.09.2024 r.
- Uzgodnienie Projektu Zagospodarowania Terenu z dn. 11.12.2024 r.
- Wymagania techniczne i przepisy prawa budowlanego
- Wizja lokalna
- Mapa do celów projektowych w skali 1:500
- Dokumentacja geologiczna projektowanej trasy przebiegu sieci kanalizacji sanitarnej przy ul. Ulanowskiej w Janowie Lubelskim
- Uchwała nr XXIV/258/17 Rady Miejskiej w Janowie Lubelskim z dnia 26 maja 2017 r. w sprawie uchwalenia miejscowego planu zagospodarowania przestrzennego miasta Janowa Lubelskiego – „STARE CENTRUM” - ETAP 1”

2. PRZEDMIOT I ZAKRES OPRACOWANIA

Przedmiotem opracowania jest projekt budowlany Budowy sieci kanalizacji sanitarnej grawitacyjnej w pasie drogowym drogi wojewódzkiej nr 878 w Janowie Lubelskim. Inwestycja zlokalizowana jest na działce ewidencyjnej nr 936.

Niniejsze opracowanie stanowi integralną część dokumentacji projektowej dla zadania inwestycyjnego: Budowa sieci kanalizacji sanitarnej oraz niezbędnej infrastruktury wraz z podłączeniami do posesji położonych przy ul. Ulanowskiej w Janowie Lubelskim.

Obszar opracowania (granicę działki) zaznaczono na rysunku Planu Zagospodarowania Terenu.

W ramach zakresu niniejszego opracowania projektuje się:

- budowę sieci kanalizacji sanitarnej grawitacyjnej w rurze ochronnej; odcinki A-B oraz C-D.

Zadaniem budowy sieci kanalizacji sanitarnej grawitacyjnej jest odprowadzenie ścieków bytowo-gospodarczych do projektowanej oraz istniejącej sieci kanalizacji sanitarnej, której gestorem jest PGKiM Sp. z o.o. w Janowie Lubelskim, a następnie poprzez układ istniejącej sieci kanalizacyjnej do istniejącej Oczyszczalni Ścieków w Janowie Lubelskim.

3. ISTNIEJĄCY STAN ZAGOSPODAROWANIA TERENU

Na obszarze objętym zakresem opracowania występuje zabudowa jednorodzinna jedno- i dwukondygnacyjna. Na terenie objętym zakresem nie występują obiekty przeznaczone do rozbiórki.

Ciągi komunikacyjne to drogi o nawierzchni utwardzonej asfaltowej. Przedmiot zakresu opracowania umiejscowiony jest w pasie drogowym drogi publicznej – droga wojewódzka 878.

Istniejące uzbrojenie terenu przez które przebiega projektowana sieć kanalizacji sanitarnej stanowią:

- linie energetyczne pod- i nadziemne,
- linie telekomunikacyjne podziemne,
- sieć wodociągowa,
- sieć gazowa.

Istniejące uzbrojenie pokazano na mapie szczegółowej w skali 1 : 500.

Obecnie ścieki sanitarne z poszczególnych posesji gromadzone są w przydomowych zbiornikach bezodpływowych.

4. PROJEKTOWANE ZAGOSPODAROWANIE TERENU

Odcinek A-B

Projektuje się budowę sieci kanalizacji sanitarnej grawitacyjnej odprowadzającej ścieki sanitarne z projektowanego odcinka sieci kanalizacji sanitarnej wraz z połączeniami do posesji. Projektuje się budowę sieci kanalizacji sanitarnej grawitacyjnej z rur PE 100RC SDR17 200x11,9mm w rurze ochronnej PE 100RC SDR17 DN250, o długości w obrębie pasa drogowego wynoszącej $L=10,73\text{m}$. Rzędna posadowienia dna rurociągu w obrębie pasa drogowego wynosić będzie 212,57-212,62 m n.p.m., spadek rurociągu $i=0,50\%$. Projektowane zagłębienie wierzchu rurociągu przewodowego poniżej najniższej rzędnej nawierzchni jezdni, tj. 214,80 m n.p.m. wynosić będzie 2,02 m p.p.t.

Projektuje się wykonanie przejścia pod drogą wojewódzką na działce o nr ewid. 936 w miejscowości Janów Lubelski, ul Ulanowska. Sieć usytuowana zostanie w liniach rozgraniczenia drogi wojewódzkiej nr 878 w km 386+436 na działce o numerze ewidencyjnym nr 936 w miejscowości Janów Lubelski w gminie Janów Lubelski. Droga wojewódzka posiada nawierzchnię asfaltową.

Powierzchnia zajmowana przez sieć kanalizacyjną:

Powierzchnia sieci kanalizacji sanitarnej odc. A-B na działce o nr ewidencyjnym 936 wynosi:

$$0,200\text{m} \times 10,73\text{m} = 2,15 \text{ m}^2$$

Odcinek C-D

Projektuje się budowę sieci kanalizacji sanitarnej grawitacyjnej odprowadzającej ścieki sanitarne z projektowanego odcinka sieci kanalizacji sanitarnej wraz z połączeniami do posesji. Projektuje się budowę sieci kanalizacji sanitarnej grawitacyjnej z rur PVC-U DN200 w rurze ochronnej PVC-U DN315, o długości w obrębie pasa drogowego wynoszącej $L=29,76\text{m}$. Rzędna posadowienia dna rurociągu w obrębie pasa drogowego wynosić będzie 213,43-213,58m n.p.m., spadek rurociągu $i=0,50\%$. Na załamaniu trasy projektuje się studnię kanalizacyjną tworzywową $\varnothing 425$ z ramą oraz włazem żeliwnym typu ciężkiego klasy min. D400.

Projektowany odcinek sieci kanalizacji sanitarnej przebiegać będzie w obrębie pasa drogowego drogi wojewódzkiej nr 878 w pasie zieleni oraz w chodniku. Sieć usytuowana zostanie w liniach rozgraniczenia drogi wojewódzkiej nr 878 od km 386+554 do km 386+580 na działce o numerze ewidencyjnym nr 936 w miejscowości Janów Lubelski w gminie Janów Lubelski.

Powierzchnia zajmowana przez sieć kanalizacyjną:
Powierzchnia sieci kanalizacji sanitarnej odc. C-D na działce
o nr ewidencyjnym 936 wynosi:
 $0,200\text{m} \times 29,76\text{m} = 5,95 \text{ m}^2$
 $(0,220)^2 \text{ m} \times 3,14 = 0,15 \text{ m}^2$

Suma: $5,95 + 0,15 = 6,10 \text{ m}^2$

5. OGRANICZENIA LUB ZAKAZY W ZABUDOWIE I ZAGOSPODAROWANIU TERENU

Projektowana sieć kanalizacji sanitarnej wraz z uzbrojeniem i towarzyszącą infrastrukturą nie stoi w sprzeczności z zapisami Miejsowego Planu Zagospodarowania Przestrzennego miasta Janowa Lubelskiego – „STARE CENTRUM” - ETAP 1”.

6. INFORMACJE DOTYCZĄCE WPISU DO REJESTRU ZABYTEKÓW

Teren, na którym planowana jest inwestycja nie znajduje się w strefie ochrony konserwatorskiej, nie jest wpisany do rejestru zabytków i nie podlega ochronie na podstawie ustaleń miejscowego planu zagospodarowania przestrzennego oraz nie jest objęty ochroną w ramach gminnej ewidencji zabytków. Na całym obszarze inwestycji oraz w jego najbliższym otoczeniu nie występują obiekty zabytkowe lub objęte ochroną konserwatorską, nie prowadzi się również żadnych prac archeologicznych w tym rejonie.

7. WPŁYW EKSPLOATACJI GÓRNICZEJ NA TEREN ZAMIERZENIA BUDOWLANEGO

Lokalizacja planowanej inwestycji leży poza granicami terenu górniczego. Nie określa się wpływu eksploatacji górniczej na projektowany obiekt.

8. INFORMACJE DOTYCZĄCE ODDZIAŁYWANIA INWESTYCJI NA ŚRODOWISKO.

Inwestycja w trybie pracy bezawaryjnej nie zalicza się do oddziałujących na środowisko. Nie przewiduje się występowania zagrożeń dla środowiska oraz higieny i zdrowia użytkowników projektowanego obiektu oraz jego otoczenia. W celu spełnienia wymogów higieny i ochrony zdrowia, wszystkie materiały oraz urządzenia powinny posiadać ważne atesty i certyfikaty. Roboty budowlane – montażowe powinny być prowadzone zgodnie z zasadami sztuki budowlanej, przepisami i obowiązującymi normami, pod kierunkiem osoby posiadającej uprawnienia do kierowania robotami budowlanymi. W przypadku awarii rurociągu (przerwania, uszkodzenia) może wystąpić śladowe i chwilowe oddziaływanie na środowisko związane z wyciekami ścieków poza rurociąg.

9. OCHRONA PRZECIWPÓŻAROWA

Zgodnie z Rozporządzeniem Ministra Spraw Wewnętrznych i Administracji z dnia 5 sierpnia 2023 r. w sprawie uzgadniania projektu zagospodarowania działki lub terenu, projektu architektoniczno-budowlanego, projektu technicznego oraz projektu urządzenia przeciwpożarowego pod względem zgodności z wymaganiami ochrony przeciwpożarowej (Dz.U. 2023 poz. 1563) projekt zagospodarowania terenu dla niniejszej inwestycji nie wymaga uzgodnienia.

10. SPOSÓB ODPROWADZANIA LUB OCZYSZCZANIA ŚCIEKÓW

Projektowana inwestycja służy do transportu ścieków bytowo-socjalnych do istniejącej sieci kanalizacyjnej. Przedmiotowa inwestycja sama w sobie nie wytwarza ścieków wymagających odprowadzenia bądź oczyszczenia.

11. INFORMACJA O OBSZARZE ODDZIAŁYWANIA OBIEKTU

Na podstawie Ustawy z dnia 3 października 2008 roku z późniejszymi zmianami o udostępnianiu informacji o środowisku i jego ochronie, udziale społeczeństwa w ochronie środowiska oraz o ocenach oddziaływania na środowisko (rozdział 3 art. 71 ust. 1 pkt. 2 podpunkt 2), Rozporządzeniu Rady Ministrów z dnia 9 listopada 2010 roku w sprawie przedsięwzięć mogących znacząco oddziaływać na środowisko (§3 ust. 1 pkt. 68), Rozporządzenia Ministra Infrastruktury w sprawie warunków technicznych jakim powinny odpowiadać budynki i ich usytuowanie (Dz. U. z dnia 18 września 2015 roku poz. 1422, rozdział 1 §12 pkt. 1) stwierdzono, że inwestycja oddziaływać będzie w obszarze objętym opracowaniem.

12. OPINIA GEOTECHNICZNA

Dane gruntowe przyjęto na podstawie Dokumentacji badań podłoża gruntowego z opinią geotechniczną i projektem geotechnicznym dla inwestycji pn. „Budowa odcinka sieci kanalizacyjnej przy ul. Lubelskiej w Janowie Lubelskim”, oprac. ECOSOIL Michał Oleszkiewicz, ul. Lewakowskiego 7/7, 35-119 Rzeszów, oprac. czerwiec 2024r.

Warunki gruntowe w podłożu przedmiotowej inwestycji określone zostały jako proste. Kategoria geotechniczna zależna od stopnia skomplikowania warunków gruntowych oraz konstrukcji obiektu budowlanego klasyfikuje dane zamierzenie budowlane, zgodnie z Rozporządzeniem Ministra Transportu, Budownictwa i Gospodarki Morskiej z dnia 25 kwietnia 2012r. w sprawie ustalania geotechnicznych warunków posadowienia obiektów budowlanych (Dz. U. 2012 poz. 463) dla odcinka A-B do pierwszej kategorii geotechnicznej (ze względu na brak głębokich wykopów) oraz dla odcinka C-D do drugiej kategorii geotechnicznej.

Projektowana sieć kanalizacji sanitarnej charakteryzuje się niewielkim ciężarem właściwym, co za tym idzie będzie generować niewielkie naprężenia w gruncie.

Jadwiga Fac, LUB/0229/PBS/23

Marek Łukasiewicz, LUB/0053/PBS/19

OŚWIADCZENIE

Na podstawie art. 34 ust. 3b 3 ustawy z dnia 7 lipca 1994r. – Prawo budowlane (Dz. U. z 2020r., poz 1333 z późn.zm). oświadczam, iż całość problematyki projektu budowlanego budowy sieci kanalizacji sanitarnej została przedstawiona w niniejszym Projekcie Zagospodarowania Terenu.

Nazwa zamierzenia budowlanego:	Budowa sieci kanalizacji sanitarnej w granicach pasa drogowego drogi wojewódzkiej nr 878 ul. Ulanowskiej w Janowie Lubelskim
Inwestor:	Gmina Janów Lubelski ul. Zamoyskiego 59, 23-300 Janów Lubelski
Identyfikator inwestycji:	060505_4.0003.936
Kategoria obiektu:	XXVI
Data opracowania:	Grudzień 2024

ZESPÓŁ PROJEKTOWY			
BRANŻA	IMIĘ I NAZWISKO, NR. UPRAWNIENÍ	DATA	PODPIS
SANITARNA	Jadwiga Fac, Uprawnienia budowlane w specjalności instalacyjnej w zakresie sieci, instalacji i urządzeń cieplnych, wentylacyjnych, gazowych, wodociągowych i kanalizacyjnych bez ograniczeń LUB/0229/PBS/23	12.2024	
SANITARNA	Marek Łukasiewicz, Uprawnienia budowlane w specjalności instalacyjnej w zakresie sieci, instalacji i urządzeń cieplnych, wentylacyjnych, gazowych, wodociągowych i kanalizacyjnych bez ograniczeń LUB/0053/PBS/19	12.2024	

ZAŁĄCZNIKI PROJEKTU BUDOWLANEGO

Nazwa zamierzenia budowlanego:	Budowa sieci kanalizacji sanitarnej w granicach pasa drogowego drogi wojewódzkiej nr 878 ul. Ulanowskiej w Janowie Lubelskim
Inwestor:	Gmina Janów Lubelski ul. Zamoyskiego 59, 23-300 Janów Lubelski
Identyfikator inwestycji:	060505_4.0003.936
Kategoria obiektu:	XXVI
Data opracowania:	Grudzień 2024

SPIS ZAWARTOŚCI

WARUNKI TECHNICZNE na opracowanie dokumentacji projektowej na budowę odcinka kanalizacji sanitarnej w Janowie Lubelskim, ul. Ulanowska2

NR ZWK/2/30/2024.....2

DECYZJA nr UD.431.350.1.2024.bk dotycząca zezwolenia na zlokalizowanie sieci kanalizacji sanitarnej grawitacyjnej w pasie drogowym drogi wojewódzkiej nr 878 na działce o numerze ewid. 936 położonej w obrębie Janów Lubelski Czwarty, gmina Janów Lubelski4

DECYZJA nr UD.431.491.1.2024.ss dotycząca zezwolenia na zlokalizowanie sieci kanalizacji sanitarnej grawitacyjnej w pasie drogowym drogi wojewódzkiej nr 878 na działce o numerze ewid. 936 położonej w obrębie Janów Lubelski Czwarty, gmina Janów Lubelski6

PROTOKÓŁ Narady Koordynacyjnej G.III.6630.1.40.20249

PROTOKÓŁ Narady Koordynacyjnej Nr G.III.6630.1.49.202412

UZGODNIENIE Projektu Zagospodarowania Terenu z dn. 30.09.2024 r.15

UZGODNIENIE Projektu Zagospodarowania Terenu z dn. 11.12.2024 r.16

PRZEDSIĘBIORSTWO
Gospodarki Komunalnej i Mieszkaniowej Sp. z o.o.
23-300 Janów Lub., ul. Boh. Porytowego Wzgórza 46/48
tel. 15 8721 282, fax 15 8723 039
KRS nr 0000 064 869
NIP 862 000 21 15 REGON 830314138
biuro@pgkim-janowlub.pl

Janów Lubelski, dnia 24.06.2024 r.

ZWK/2/30/2024

Gmina Janów Lubelski

Ul. Jana Zamoyskiego 59

23-300 Janów Lubelski

Pełnomocnik:

Jadwiga Fac

Ul. Kopernika 10A

23-300 Janów Lubelski

Tel.: 796 218 018

WARUNKI TECHNICZNE

**na opracowanie dokumentacji projektowej na budowę odcinka sieci kanalizacji
sanitarnej w Janowie lubelskim ul. Ulanowska - lokalizacja inwestycji na
działkach o nr ewid. 936; 1503; 946; 1489; 945; 3113; 1492; 1486; 1490; 938;
1491; 934; 932; 933.**

1. Sieć o grawitacyjnym spływie ścieków należy zaprojektować z rur kielichowych PVC- U 200 mm a w miejscach przewiertu z rur PE 100 RC średnicy 200 mm.
2. Do budowy uzbrojenia łączników i przyłączy należy zaprojektować z rur kanalizacyjnych kielichowych PVC-U o średnicy 160x4,7 mm.
3. Należy zaprojektować studnie kanalizacyjne betonowe o średnicy wewnętrznej 1000 mm włączowe (przepływowe, połączeniowe lub zbiorcze)
4. Na łącznikach należy zaprojektować studnie kanalizacyjne z tworzywa sztucznego (PP) o średnicy wewnętrznej 425 mm niewłączowe.

5. Zakończenie łączników w przypadku działek zabudowanych lub niezabudowanych zakończyć studniami z tworzywa sztucznego (PP) o średnicy wewnętrznej 425 mm lub korkiem.
6. Przejście pod drogą należy zaprojektować w rurze osłonowej instalowaną metodą bezwykopową.
7. Jako studnie odbiorowe dla ścieków spływających z projektowanego zładu kanalizacyjnego wykorzystać istniejące studnie wykonane z kręgów betonowych dla projektowanych odcinków:
 - odcinek K1-K14 do studni o rzędnych 215,13/212,07 zlokalizowaną w obszarze działki o nr ewid. 1493/1 przy ul. H. Kołtątaja.
 - odcinek K15-K20 do studni o rzędnych 214,98/213,39 zlokalizowaną w obszarze działki o nr ewid. 931/2 przy ul. Ulanowska.
8. Wykonać dokumentację projektową u uprawnionego projektanta.
9. Po uzgodnieniu dokumentacji projektowej i wypełnieniu deklaracji, prace wykonać wg ściśle określonego terminu przez wykonawcę posiadającego odpowiednie uprawnienia w zakresie wykonawstwa instalacji wod – kan.
10. Wykonane roboty instalacyjne przed zasypaniem zgłosić do odbioru technicznego w Zakładzie Wodociągów i Kanalizacji oraz wykonać inwentaryzację geodezyjną, która jest zarazem warunkiem przyjęcia do eksploatacji.

Przyjął do realizacji
i wykonania

Warunki wydał:

Prezes Zarządu
mgr inż. Cezary Jasieński

UD.431.350.1.2024.bk

Lublin, 2024-08-23

DECYZJA

Na podstawie art. 21 ust. 1a oraz art. 39 ust. 3, 3a i 5 ustawy z dnia 21 marca 1985 roku o drogach publicznych (t.j. Dz.U. z 2024 roku, poz. 320 z późn.zm.) i art. 104 ustawy z dnia 14 czerwca 1960 roku *Kodeksu postępowania administracyjnego* (t.j. Dz.U. z 2024 roku, poz. 572 z późn.zm.), w oparciu o Uchwałę Zarządu Województwa Lubelskiego Nr CCCXXVII/5903/2022 z dnia 15 lutego 2022 roku w sprawie udzielenia pełnomocnictwa Panu Piotrowi Gajewskiemu – Zastępcy Dyrektora Zarządu Dróg Wojewódzkich w Lublinie, po rozpatrzeniu wniosku

Pani Jadwigi Fac
ul. Kopernika 10A
23-300 Janów Lubelski
działającej w imieniu i na rzecz
Gminy Janów Lubelski
ul. Jana Zamojskiego 59
23-300 Janów Lubelski

z dnia 21.08.2024 roku w sprawie wydania zezwolenia na zlokalizowanie sieci kanalizacji sanitarnej grawitacyjnej PE HD 100-RC DN200 (przejście poprzeczne – 1 szt.) w rurze osłonowej PE HD 100 RC DN250 w pasie drogowym drogi wojewódzkiej nr 878 z przebiegiem od drogi 74 (Janów Lubelski) – Lasy Janowskie – Nisko – Sokołów Małopolski – Stobierna – Rzeszów – Dylągówka w m. Janów Lubelski, ulica Ulanowska

z e z w a l a m

na zlokalizowanie sieci kanalizacji sanitarnej grawitacyjnej PE DN200 (przejście poprzeczne – 1 szt.) w rurze osłonowej PE HD 100-RC DN250 w pasie drogowym (działka nr ewid. 936 – obręb 0003 Janów Lubelski Czwarty) drogi wojewódzkiej nr 878 z przebiegiem od drogi 74 (Janów Lubelski) – Lasy Janowskie – Nisko – Sokołów Małopolski – Stobierna – Rzeszów – Dylągówka w m. Janów Lubelski, według przebiegu wrysowanego na załączonym planie sytuacyjnym kolorem brązowym.

Warunki

na zlokalizowanie sieci ks w pasie drogowym:

1. Przejście poprzeczne pod pasem drogowym drogi wojewódzkiej należy wykonać metodą przewiertu – sieć ułożyć w rurze osłonowej na całej szerokości pasa drogowego na głębokości min. 2,00m licząc od istniejącej rzędnej w osi drogi wojewódzkiej. Komory przewiertowe należy zlokalizować poza terenem pasa drogowego drogi wojewódzkiej.
2. Przed uzyskaniem Pozwolenia na budowę lub Zgłoszenia budowy należy uzgodnić w tut. Zarządzie projekt zagospodarowania terenu lub działki wraz z opisem technicznym (2 egz.+płyta CD) budowy powyższej infrastruktury. W projekcie należy podać obmiar sieci przewidzianej do wykonania w pasie drogowym oraz kolorem zielonym zaznaczyć granice pasa drogowego.
3. Na prowadzenie robót w pasie drogowym drogi wojewódzkiej, Inwestor zadania uzyska odrębne zezwolenie tut. Zarządu, przedstawiając na 1 m-c przed przystąpieniem do robót, stosowny wniosek wraz z następującymi załącznikami:
 - a. po 3 egz. mapy sytuacyjno-wysokościowej w skali 1:500 lub 1:1000 z naniesioną lokalizacją planowanego zajęcia pasa drogowego,
 - b. kserokopia Pozwolenia na budowę lub Zgłoszenia budowy wydane przez Lubelski Urząd Wojewódzki w Lublinie, ulica Spokojna 4,
 - c. po 3 egz. profilu przejścia pod drogą wojewódzką,
 - d. kserokopia protokołu z narady koordynacyjnej,
 - e. po 3 egz. kserokopii niniejszej decyzji.

Na wykonane roboty należy udzielić trzyletniej gwarancji.

4. Wykopy pod przedmiotową infrastrukturę nie mogą naruszać znaków granicznych i punktów geodezyjnych usytuowanych w obrębie prowadzonych robót oraz negatywnie wpływać na system korzeniowy rosnących drzew.
5. Za uszkodzenia pasa drogowego w wyniku prowadzenia powyższych robót odpowiada właściciel sieci.
6. Po zakończeniu robót związanych z wykonaniem powyższych robót należy przedłożyć do Rejonu Dróg Wojewódzkich w Puławach powykonawczą inwentaryzację geodezyjną, po uprzednim zaewidencjonowaniu jej w Powiatowym Ośrodku Dokumentacji Geodezyjnej i Kartograficznej.
7. Jeżeli budowa, przebudowa lub remont drogi wojewódzkiej wymagać będzie przełożenia w/w urządzenia, koszt tego przełożenia ponosi właściciel, zgodnie z art. 39 ust. 5 ustawy z dnia 21 marca 1985 roku o drogach publicznych (t.j. Dz.U. z 2024 roku, poz. 320 z późn.zm.).

Niniejsza decyzja:

- nie zwalnia Inwestora z obowiązku uzyskania dokumentów wymaganych do realizacji procesu inwestycyjnego, określonych w przepisach ustawy z dnia 7 lipca 1994 roku Prawo Budowlane (Dz.U. z 2023 roku, poz. 682 z późniejszymi zmianami),

- stanowi zgodę na dysponowanie nieruchomością tj. pasem drogowym celem uzyskania właściwych dokumentów określonych prawem budowlanym lecz nie upoważnia do prowadzenia robót w pasie drogowym drogi wojewódzkiej.

Decyzja traci ważność po upływie 2 lat od daty wydania w przypadku niezrealizowania przedmiotowej inwestycji.

UZASADNIENIE

W dniu 21.08.2024 roku do tut. Zarządu wpłynął wniosek Pani Jadwigi Fac, działającej w imieniu i na rzecz Gminy Janów Lubelski o wydanie zgody w formie decyzji na zlokalizowanie sieci kanalizacji sanitarnej w pasie drogowym drogi wojewódzkiej nr 878 w m. Janów Lubelski, ulica Ulanowska. Wniosek spełnia wymogi formalne a po analizie przedłożonego przebiegu projektowanej sieci kanalizacji sanitarnej w pasie drogowym tut. Zarząd stwierdził, że na podstawie art. 39 ust. 3 ustawy z dnia 21 marca 1985 roku o drogach publicznych (t.j. z 2024 roku, poz. 320 z późn.zm.) zasadne jest wydać zgodę w formie decyzji na zlokalizowanie przedmiotowego urządzenia w pasie drogowym drogi wojewódzkiej.

POUCZENIE

Od decyzji niniejszej stronom przysługuje prawo wniesienia odwołania za moim pośrednictwem do Samorządowego Kolegium Odwoławczego w Lublinie w terminie 14 dni od dnia jej doręczenia.

Jednocześnie informujemy, że zgodnie z art. 127A Kpa w trakcie trwania biegu terminu do wniesienia odwołania strona może zrzec się prawa do wniesienia odwołania. Z dniem doręczenia oświadczenia o zrzeczeniu się prawa do wniesienia odwołania decyzja staje się ostateczna i podlega wykonaniu. W przypadku złożenia przez stronę oświadczenia o zrzeczeniu się prawa do wniesienia odwołania od decyzji nie przysługuje jej prawo do odwołania się ani prawo skargi do sądu administracyjnego.

Zgodnie z art. 3 i art. 4, załącznik do ustawy, część III, kol. 4, pkt. 9 ustawy z dnia 16 listopada 2006 roku o opłacie skarbowej (Dz. U. z 2022 roku, poz. 2142 z późn.zm.) decyzja niniejsza zwolniona jest z opłaty skarbowej.

Z upoważnienia

Zarządu Województwa Lubelskiego

Załącznik:

1. Plan sytuacyjny – 1 szt.
2. Profil przejścia pod drogą wojewódzką – 1 szt.

Otrzymują:

(za potwierdzeniem odbioru)

1. Pełnomocnik Pani Jadwiga Fac
ul. Kopernika 10A
23-300 Janów Lubelski
2. Gmina Janów Lubelski
ul. Jana Zamojskiego 59
23-300 Janów Lubelski
3. RDW w Puławach
4. UD a/a

Z-CA DYREKTORA
mgr inż. Piotr Gajewski

Decyzja niniejsza wobec
niezaskarżenia, stała się ostateczna
i podlega wykonaniu.

Lublin, dnia 26.09.2024

ZARZĄD DRÓG WOJEWÓDZKICH W LUBLINIE
ul. Bohdana Dobrzańskiego 3, 20-262 Lublin
tel. 81 749-53-00, fax 81 749-53-01

ZARZĄD DRÓG WOJEWÓDZKICH W LUBLINIE

ul. Bohdana Dobrzańskiego 3, 20-262 Lublin

UD.431.491.1.2024.ss

ZARZĄD DRÓG WOJEWÓDZKICH W LUBLINIE
ul. Bohdana Dobrzańskiego 3, 20-262 Lublin
tel. 81 749-53-00, fax 81 749-53-01

Lublin, 2024-11-04

DECYZJA

Na podstawie art. 21 ust. 1a oraz art. 39 ust. 3, 3a i 5, 5a ustawy z dnia 21 marca 1985 r. o drogach publicznych (Dz.U. z 2024 r. poz. 320) oraz art. 104 ustawy z dnia 14 czerwca 1960r. Kodeksu postępowania administracyjnego (Dz.U. z 2023 r. poz. 775 z późn. zmianami), w oparciu o uchwałę Zarządu Województwa Lubelskiego Nr CCCXXVII/5903/2022 z dnia 15 lutego 2022 roku w sprawie udzielenia pełnomocnictwa Panu Piotrowi Gajewskiemu – Zastępcy Dyrektora Zarządu Dróg Wojewódzkich w Lublinie po rozpatrzeniu wniosku

Pani
Jadwigi Fac

działającej w imieniu i na rzecz
Gminy Janów Lubelski
ul. Jana Zamoyskiego 59
23-300 Janów Lubelski

z dnia 26.09.2024r. (wpływ do ZDW w Lublinie dnia 26.06.2024r.) w sprawie wydania zezwolenia na zlokalizowanie sieci kanalizacji sanitarnej (grawitacyjnej) w pasie drogowym drogi wojewódzkiej nr **878** o przebiegu: **Droga 74 (Janów Lubelski) - Lasy Janowskie - Nisko - Sokołów Małopolski - Stobierna - Rzeszów - Dylągówka** (na odcinku od km około 0+225 do km około 0+280) w m. Janów Lubelski, ul. Ulanowska.

zezwalam :

1. na zlokalizowanie w pasie drogowym (**działka nr ewid. 936 obręb 0003 Janów Lubelski Czwarty**) drogi wojewódzkiej Nr **878** o w m. Janów Lubelski, ul. Ulanowska:
 - sieci kanalizacji sanitarnej (grawitacyjnej) – rura PVC-U DN200 (odcinek wzdłuż pasa drogowego w zieleńcu i chodniku).

Lokalizacja inwestycji według planu sytuacyjnego, stanowiącego załącznik nr 1 do niniejszej decyzji.

Warunki

lokalizacji sieci kanalizacji sanitarnej (grawitacyjnej) w pasie drogowym:

1. Sieć można ułożyć metodą rozkopu otwartego, na głębokości min. 1,00m licząc od poziomu terenu.
2. Dopuszcza się rozkopanie chodnika podczas prac związanych z realizacją powyższej inwestycji.
3. Dopuszcza się lokalizację nowoprojektowanej studni w pasie drogowym. Należy do niej zastosować ramę i włącz typ ciężkiego.
4. Podczas prac związanych z realizacją inwestycji nie dopuszcza się naruszenia jezdni oraz krawężnika wraz z ławą.
5. Wykopy pod przedmiotową infrastrukturę nie mogą naruszać znaków granicznych i punktów geodezyjnych oraz nie mogą negatywnie wpływać na system korzeniowy drzew rosnących w pasie drogowym.
6. Po wykonanych robotach rozkopane elementy pasa drogowego należy niezwłocznie doprowadzić do należytego stanu technicznego, zgodnie ze sztuką budowlaną. Zasyпка wykopu z zagęszczonym warstwowo, wskaźnik zagęszczenia I_s – 1,00 (jednym z warunków odbioru pasa drogowego będzie przedłożenie min. 1 wyniku badania wskaźnika zagęszczenia). Chodnik odtworzyć z elementów pełnowartościowych (o tym samym kolorze i wzorze ułożenia), na całej szerokości i długości robót prowadzonych w chodniku. Konstrukcję chodnika należy uzgodnić w tut. Zarządzie. Na zniszczone powierzchnie trawnika należy nawieźć warstwę humusu grubości min. 5 cm i obsiać nasionami trawy.
7. **Na wykonane roboty należy udzielić trzyletniej gwarancji.**

8. Przed uzyskaniem Pozwolenia na budowę lub Zgłoszenia należy uzgodnić w tut. Zarządzie projekt zagospodarowania działki lub terenu wraz z opisem technicznym instalacji, (2 egz.+ płyta CD) budowy powyższej infrastruktury. W projekcie należy podać obmiar inwestycji przewidzianej do wykonania w pasie drogowym oraz przerywaną, zieloną linią zaznaczyć granice pasa drogowego.
9. Na prowadzenie robót w pasie drogowym drogi wojewódzkiej, Inwestor zadania uzyska odrębne zezwolenie tut. Zarządu, przedkładając na 1 m-c przed przystąpieniem do robót, stosowny wniosek wraz z następującymi załącznikami:
 - a. po 3 egz. mapy sytuacyjno - wysokościowej w skali 1:500 lub 1:1000 z naniesioną lokalizacją planowanego zajęcia pasa drogowego oraz kompletny projekt budowlany,
 - b. kserokopia Pozwolenia na budowę lub Zgłoszenia wydanego przez Lubelski Urząd Wojewódzki w Lublinie, ulica Spokojna 4,
 - c. kserokopia protokołu z narady koordynacyjnej,
 - d. po 3 egz. kserokopii niniejszej decyzji,
 - e. uzgodniona w tut. Zarządzie konstrukcja chodnika,
 - f. zatwierdzony w tut. Zarządzie projekt organizacji ruchu robót prowadzonych w pasie drogowym na czas ich prowadzenia.
10. Za uszkodzenia pasa drogowego, które mogą być następstwem wykonywanych prac związanych z realizacją przedmiotowej inwestycji odpowiada Inwestor, na którym spoczywa obowiązek naprawy szkody lub pokrycia kosztów związanych z jej usunięciem.
11. **Po zakończeniu robót związanych z wykonaniem powyższej inwestycji zobowiązuję Inwestora do przedłożenia Rejonowi Dróg Wojewódzkich w Puławach powykonawczą inwentaryzację geodezyjną.**
12. Zgodnie z art. 39 ust. 5 ustawy z dnia 21 marca 1985 roku o drogach publicznych (Dz.U. z 2023 r. poz. 645 z późn. zmianami jeśli budowa, przebudowa lub remont drogi wojewódzkiej wymagać będzie przełożenia urządzeń ujętych w niniejszej decyzji, koszt ich przełożenia ponosi ich właściciel.

Niniejsza decyzja:

- nie zwalnia inwestora z obowiązku uzyskania dokumentów wymaganych do realizacji procesu inwestycyjnego, określonych w przepisach ustawy z dnia 7 lipca 1994r. Prawo Budowlane / Dz.U. z 2024r. poz. 725 z późn. zm./,
- stanowi zgodę na dysponowanie nieruchomością tj. pasem drogowym celem uzyskania właściwych dokumentów określonych prawem budowlanym lecz nie upoważnia do prowadzenia robót w pasie drogowym drogi wojewódzkiej.

Decyzja traci ważność po upływie 2 lat od daty wydania, w przypadku niezrealizowania inwestycji.

UZASADNIENIE

W dniu 26.09.2024r. do ZDW w Lublinie wpłynął wniosek Pani Jadwigi Fac działającej w imieniu i na rzecz Gminy Janów Lubelski o wydanie zgody na lokalizację sieci kanalizacji sanitarnej (grawitacyjnej) w pasie drogowym DW 878 w m. Janów Lubelski, ul. Ulanowska.

Wniosek spełnia wymagania formalne. Po analizie załączonych do wniosku materiałów tut. Zarząd uznał, iż na podstawie art. 39 ust. 3 ustawy z dnia 21 marca 1985 r. o drogach publicznych (Dz.U. z 2024 r. poz. 320), może wydać zgodę na lokalizację przedmiotowego urządzenia w pasie drogowym drogi wojewódzkiej.

Mając na uwadze powyższe Zarząd Dróg Wojewódzkich orzeka jak w sentencji.

POUCZENIE

Od decyzji niniejszej stronom przysługuje prawo wniesienia odwołania za moim pośrednictwem do Samorządowego Kolegium Odwoławczego w Lublinie w terminie 14 dni od dnia jej doręczenia.

Jednocześnie informujemy i zgodnie z art. 127a KPA w trakcie biegu terminu do wniesienia odwołania strona może zrzec się prawa do wniesienia odwołania wobec organu administracji publicznej, który wydał decyzję. Z dniem doręczenia organowi administracji publicznej oświadczenia o zrzeczeniu się prawa do wniesienia odwołania przez ostatnią ze stron postępowania, decyzja staje się ostateczna i prawomocna. W przypadku złożenia przez stronę oświadczenia o zrzeczeniu się prawa do odwołania od decyzji nie przysługuje jej prawo do odwołania się ani prawo skargi do sądu administracyjnego.

Zgodnie z art. 3 i art. 4, załącznik do ustawy, część III, pkt. 44 ppkt. 2 kol. 4, pkt. 9 ustawy z dnia 16 listopada 2006 roku o opłacie skarbowej (Dz.U. z 2023 r. poz. 2111) decyzja niniejsza zwolniona jest z opłaty skarbowej.

Z upoważnienia
Zarządu Województwa Lubelskiego

Załącznik:

1. Plan sytuacyjny – 1 szt.

Otrzymują:

(za potwierdzeniem odbioru)

- ① Pełnomocnik – Jadwiga Fac
adres do korespondencji
23-300 Janów Lubelski, ul. Kopernika 10a
2. UD a/a

Z-CA DYREKTOR
mgr inż. Piotr Gajewski

Do wiadomości:

1. RDW w Puławach

Starosta Janowski

siedziba organu:

Starostwo Powiatowe

w Janowie Lubelskim

Wydział Geodezji, Kartografii

i Katastru

Janów Lubelski, dnia: 2024-09-19

PROTOKÓŁ NARADY KOORDYNACYJNEJ

Nr G.III.6630.1.40.2024

Naradę koordynacyjną przeprowadzono za pomocą środków komunikacji elektronicznej.

Opis przedmiotu narady:

Budowa sieci kanalizacji sanitarnej oraz niezbędnej infrastruktury wraz z podłożeniami do położonych przy ul. Ulanowskiej w Janowie Lubelskim

Lokalizacja przedmiotu narady: Janów Lubelski Czwarty dz. nr 1486, 1489, 1490, 1491, 1492, 1503, 3113, 936, 937, 938, 945, 946.

Wnioskodawca: GVSK Biuro Projektowe Jadwiga Fac

23-300 Janów Lubelski Kopernika 10a

Inwestor: Gmina Janów Lubelski

23-300 Janów Lubelski Zamoyskiego 59 59

Data wpływu wniosku: 2024-09-10

Termin narady koordynacyjnej:

2024-09-11

2024-09-19

Uwagi ogólne:

Integralną częścią protokołu jest dokumentacja projektowa podpisana i opieczętowana.

Usytuowanie sieci uzbrojenia terenu podlega wytyczeniu i geodezyjnej inwentaryzacji powykonawczej przed zasypaniem, przez jednostki uprawnione do wykonywania prac geodezyjnych.

Na siedem dni przed rozpoczęciem robót inwestor zobowiązany jest do pisemnego powiadomienia o terminie rozpoczęcia i sposobie wykonania robót wszystkich użytkowników urządzeń uzbrojenia.

Przy skrzyżowaniach i zbliżeniach projektowanych sieci i obiektów z istniejącym uzbrojeniem prace ziemne należy wykonać ręcznie i pod Nadzorem użytkownika danej sieci.

Istnieje obowiązek ochrony znaków geodezyjnych przy prowadzeniu prac ziemnych (art. 15 ustawy z dnia 17 maja 1989 r. Prawo geodezyjne i kartograficzne (Dz. U. z 2021 poz. 1990 ze zm.) oraz Rozp. Ministra Spraw Wewnętrznych i Administracji z dnia 15 kwietnia 1999 r. w sprawie ochrony znaków geodezyjnych, grawimetrycznych i magnetycznych (Dz. U. z 2020 r. poz. 1357).

W razie niezgodności realizacji sieci uzbrojenia terenu z uzgodnionym projektem inwestor zobowiązany jest przedłożyć mapę z wynikami pomiarów powykonawczych właściwemu organowi administracji architektoniczno-budowlanej.

Rezultat narady koordynacyjnej nie zwalnia z konieczności spełnienia wymogów zawartych w branżowych normach i warunkach technicznych.

Przewodniczący narady koordynacyjnej:

Inspektor Ewelina Kosior

Stanowiska (uwagi i zalecenia) uczestników narady koordynacyjnej:

Lp	Oznaczenie podmiotu uczestniczącego w naradzie	Imię i nazwisko osoby reprezentującej podmiot	Stanowisko uczestnika narady
1	PGE Dystrybucja S.A. Oddział Rzeszów Rejon Energetyczny Stalowa Wola	Piotr Paziak 2024-09-19 08:15:40	Prace ziemne o obrobie kabli niskiego napięcia prowadzi się ręcznie po uprzednim uzgodnieniu w RE Janów Lubelski terminu wyłączenia napięcia. Na kabel w miejscu skrzyżowania nałożą rury osłonowe dwudzielne typu PS (AROT). Prace wykonywane sprężem mechanicznym w odległości mniejszej niż 3,0 m od przewodów istniejącej linii nN wykonywać przy wyłączonej linii spod napięcia.
2	Powiatowy Inspektorat Nadzoru Budowlanego	Sebastian Kielbasa 2024-09-16 11:14:02	brak uwag

3	Polska Spółka Gazownictwa sp. z o.o. Oddział zakład Gazowniczy w Lublinie Gazownia w Krańniku		nieobecno
4	Zarząd Dróg Powiatowych	Bartłomiej Ponczek 2024-09-18 09:22:35	Projektowana sieć kanalizacji sanitarnej nie przebiega w pasach drogowych dróg powiatowych administrowanych przez Zarząd Dróg Powiatowych w Janowie Lubelskim.
5	Orange Polska S.A. Dział Zarządzania Zasobami Infrastruktury i Obsługi Klienta		nieobecno
6	Przedsiębiorstwo Gospodarki Komunalnej i Mieszkaniowej Sp. z o.o.	Wojciech Rekiel 2024-09-11 12:52:32	brak uwag
7	Zarząd Dróg Wojewódzkich		nieobecno
8	Gmina Janów Lubelski		nieobecno
9	Lubelskie Centrum Innowacji i Technologii	Monika Pajurek 2024-09-12 08:39:58	LRSS nie występuje w zakresie niniejszego opracowania projektowego
10	FIBEE I Sp. z o. o.	Zuzanna Jankowska 2024-09-16 10:34:17	FIBEE I SP Z O.O. Wysogotowo, ul. Wierzbowa 84, 62-081 Przemyślice, informuje, iż na dzień 16.09.2024 r., we wskazanej lokalizacji nie występuje infrastruktura FIBEE I SP Z O.O. będąca w kolizji z opracowywanym projektem. Przy natrafieniu w trakcie wizji lokalnej dokonywanej przez projektanta lub podczas robót ziemnych, na urządzenie FIBEE I SP Z O.O. nie naniesione na podkład mapowy, należy je zabezpieczyć i powiadomić FIBEE I SP Z O.O. (tel. 61 222 22 11, fax 61 222 11 11) w celu ustalenia trybu dalszego postępowania.


Uwagi końcowe:

Treść protokołu została uzgodniona z osobami, które uczestniczyły w naradzie za pomocą środków komunikacji elektronicznej.

Podpis przewodniczącego:

Poświadczam, że niniejszy dokument został opracowany w wyniku prac geodezyjnych i kartograficznych, których rezultaty zawiera operat techniczny pozytywnie zweryfikowany. Jednocześnie informuję, że jestem świadomy odpowiedzialności karnej za złożenie fałszywego oświadczenia.

Identyfikator zgłoszenia prac geodezyjnych	G.V.6640.1.667.2024
Organ służby geodezyjnej, który otrzymał zgłoszenie	Starosta Janowski
Wykonawca prac geodezyjnych	GEO-MAPA Marcin Pizoń
Nr oraz data sporządzenia protokołu zawierającego wynik pozytywnej weryfikacji	G.V.6640.1.667.2024_1 z dnia 19.07.2024
Imię i nazwisko oraz nr uprawnień zawodowych kierownika prac	inż. Marcin Pizoń upr. nr 23950



Inwestor:					GMINA JANÓW LUBELSKI ul. Zamoyskiego 59 23-300 Janów Lubelski				
Inwestycja:					Budowa sieci kanalizacji sanitarnej oraz niezbędnej infrastruktury wraz z podłączeniami do posesji położonych przy ul. Ulanowskiej w Janowie Lubelskim				
Funkcja:		Imię i nazwisko:		Branża:		Nr uprawnień:		Podpis:	
Projektant		mgr. inż. Jadwiga Fac		Sanitarna		LUB/0229/PBS/23			
Tytuł rysunku:									
Plan sytuacyjny									
Data:				Nr rys.:			Skala:		
09.2024				1			1:500		

Starosta Janowski

siedziba organu:

Starostwo Powiatowe

w Janowie Lubelskim

Wydział Geodezji, Kartografii

i Katastru

Janów Lubelski, dnia: 2024-11-21

PROTOKÓŁ NARADY KOORDYNACYJNEJ

Nr G.III.6630.1.49.2024

Naradę koordynacyjną przeprowadzono za pomocą środków komunikacji elektronicznej.

Opis przedmiotu narady:

Budowa sieci kanalizacji sanitarnej oraz niezbędnej infrastruktury wraz z podłączeniami do posesji położonych przy ul. Ulanowskiej w Janowie Lubelskim

Lokalizacja przedmiotu narady: Janów Lubelski Czwarty dz. nr 932, 933, 936

Wnioskodawca: GVSK Biuro Projektowe Jadwiga Fac

23-300 Janów Lubelski Kopernika 10a

Inwestor: Gmina Janów Lubelski

23-300 Janów Lubelski Zamoyskiego 59 59

Data wpływu wniosku: 2024-11-20

Termin narady koordynacyjnej:

2024-11-21

2024-11-21

Uwagi ogólne:

Integralną częścią protokołu jest dokumentacja projektowa podpisana i opieczętowana.

Usytuowanie sieci uzbrojenia terenu podlega wytyczeniu i geodezyjnej inwentaryzacji powykonawczej przed zasypaniem, przez jednostki uprawnione do wykonywania prac geodezyjnych.

Na siedem dni przed rozpoczęciem robót inwestor zobowiązany jest do pisemnego powiadomienia o terminie rozpoczęcia i sposobie wykonania robót wszystkich użytkowników urządzeń uzbrojenia.

Przy skrzyżowaniach i zbliżeniach projektowanych sieci i obiektów z istniejącym uzbrojeniem prace ziemne należy wykonać ręcznie i pod nadzorem użytkownika danej sieci.

Istnieje obowiązek ochrony znaków geodezyjnych przy prowadzeniu prac ziemnych (art. 15 ustawy z dnia 17 maja 1989 r. Prawo geodezyjne i kartograficzne (Dz. U. z 2021 poz. 1990 ze zm.) oraz Rozp. Ministra Spraw Wewnętrznych i Administracji z dnia 15 kwietnia 1999 r. w sprawie ochrony znaków geodezyjnych, grawimetrycznych i magnetycznych (Dz. U. z 2020 r. poz. 1357).

W razie niezgodności realizacji sieci uzbrojenia terenu z uzgodnionym projektem inwestor zobowiązany jest przedłożyć mapę z wynikami pomiarów powykonawczych właściwemu organowi administracji architektoniczno-budowlanej.

Rezultat narady koordynacyjnej nie zwalnia z konieczności spełnienia wymogów zawartych w branżowych normach i warunkach technicznych.

Przewodniczący narady koordynacyjnej:

Inspektor Ewelina Kosior

Stanowiska (uwagi i zalecenia) uczestników narady koordynacyjnej:

Lp	Oznaczenie podmiotu uczestniczącego w naradzie	Imię i nazwisko osoby reprezentującej podmiot	Stanowisko uczestnika narady
1	PGE Dystrybucja S.A. Oddział Rzeszów Rejon Energetyczny Stalowa Wola	Wojciech Ozga 2024-11-29 10:03:32	Zachować przepisowe odległości i zabezpieczenia w miejscach zbliżeń i skrzyżowań z istniejącymi kablami energetycznymi SN. Roboty ziemne wykonywać ręcznie i pod nadzorem przedstawiciela RE Janów Lubelski. Kable na czas robót wyłożyć spod napięcia. Dokładny przebieg kabli wyznaczyć wykonując ręcznie przekopy kontrolne. Z uwagi na dużą ilość kolizji z urządzeniami energetycznymi przed przystąpieniem do robót potwierdzić w RE naniesienie kabli, ustalić nadzór i sposób prowadzenia robót w miejscach kolizji. Miejsca zbliżeń i skrzyżowań podlegają odbiorowi przez

			przedstawiciela RE Janów Lubelski przed zasypianiem wykopów.
2	Powiatowy Inspektorat Nadzoru Budowlanego	Sebastian Kiełbasa 2024-11-21 13:05:25	brak uwag
3	Polska Spółka Gazownictwa sp. z o.o. Oddział zakład Gazowniczy w Lublinie Gazownia w Kra niku	Jacek Jaruga 2024-11-26 06:09:25	<p>PSG OZG w Lublinie Gazownia w Kra niku uzgadnia GK.6630.1.49.2024projekt budowlany sieci kanalizacji sanitarnej.</p> <p>Zbli enie i skrzy owanie z istniej c sieci gazow nale y wykona zgodnie z uwagami:</p> <p>1.Projektowanie i realizacja uzbrojenia podziemnego oraz elementów zagospodarowania terenu, tzn. zbli enia i skrzy owania z istniej c sieci gazow , winny by wykonane w sposób bezkolizyjny w stosunku do istniej cej infrastruktury gazowniczej ze szczególnym uwzgl dnieniem zapisów Rozporz dzenia Ministra Gospodarki z dnia 26 kwietnia 2013 r. „w sprawie warunków technicznych, jakim powinny odpowiada sieci gazowe i ich usytuowanie” (Dz. U. 2013.640 z dnia 04.06.2013 r.).</p> <p>2.Nale y zachowa bezpieczn odległo poziom min. 1,5 m projektowanych elementów od istniej cego gazoci gu.</p> <p>3.Nale y zachowa bezpieczn odległo pionow nie mniej ni 1,5 m pomi dzy powierzchni zewn trzn istniej cego gazoci gu (lub zamontowanej na nim rury osłonowej) i skrajniami projektowanych elementów. W przypadku mniejszej odległo ci pionowej w miejscu skrzy owania projektowanej kan. sanit. z istn. gazoci giem na kanalizacji zało y rury osłonowe.</p> <p>4.Na 7 dni przed rozpocz ciem robót nale y bezwzgl dnie powiadomi w formie pisemnej Gazowni w Kra niku, ul. Jagiello ska 69, 23-200 Kra nik. Zgłoszenia mo na dokona za po rednictwem e-mail: gazownia.krasnik@psgaz.pl.</p> <p>5.Sie gazowa w obszarze inwestycji winna by wytyczona przez geodet , a w miejscu skrzy owa z projektowanym uzbrojeniem odkryta. Podczas prowadzenia prac ziemnych w pobli u istniej cego gazoci gu i przył czy zachowa szczególn ostro no , a w bezpo redniej blisko ci (w strefie kontrolowanej) prace prowadzi r cznie, pod nadzorem pracownika Gazowni (po wcze niejszym powiadomieniu o odkryciu gazoci gu, przył czy lub armatury). Sposób wykonania skrzy owania podlega odbiorowi przez Gazowni .</p> <p>6.Obowi zuje zag szczenie i stabilizacja gruntu w miejscach skrzy owa z istniej c sieci gazow (wykopy otwarte). W przypadku wykonania skrzy owa z istniej c sieci gazow metod bezwykopow ustali gł boko posadowienia gazu (w przypadku niero no ci - przekopy kontrolne) i zachowa odległo pionow od obrysu sieci gazowej mi. 20 cm.</p> <p>7.Przy ewentualnym skrzy owaniu z istniej cym gazoci giem, projektowane elementy w miejscu skrzy owania z gazoci giem zabezpieczy rur osłonow (przy braku mo liwo ci zachowania szeroko ci strefy dla gazociagu 1,5 m).</p> <p>8.Mog wyst pi gazoci gi z ró nych lat realizacji i naniesienia na mapy – po wytyczeniu zbli e (do 1,0 m) i skrzy owa wykona przekopy kontrolne aby potwierdzi poło enie w terenie gazoci gów – w obecno ci przedstawiciela Gazowni.</p> <p>9.Zwraca si uwag , e gazoci gi wykonywane przewiertami, gazoci gi z lat ubiegłych (głównie wykonane przed rokiem 2001) i/lub nad którymi doszło do niwelacji/wymiany gruntu (z uwagi na realizowane niezale nie od sieci gazowej inwestycje) mog by</p>

			pozbawione ta m lokalizacyjnych/ostrzegawczych. 10.W przypadku uszkodzenia infrastruktury gazowniczej nasz Zakład wykona niezb dne prace naprawcze na koszt Inwestora. Z tytułu uszkodzenia sieci gazowej podmioty realizuj ce zadanie b d obci ane kosztami usuni cia awarii oraz poniesionych strat paliwa gazowego zgodnie z procedurami PSG. Ka de uszkodzenie rury gazowej bezwzgl dnie i natychmiast zgłosi pod numer alarmowy 992.
4	Zarz d Dróg Powiatowych	Bartłomiej Ponczek 2024-11-26 13:06:50	Projektowana sie kanalizacji sanitarnej nie przebiega w pasach drogowych dróg powiatowych administrowanych przez Zarz d Dróg Powiatowych w Janowie Lubelskim.
5	Orange Polska S.A. Dział Zarz dzania Zasobami Infrastruktury i Obsługi Klienta		nieobecno
6	Przedsi biorstwo Gospodarki Komunalnej i Mieszkaniowej Sp. z o.o.	Wojciech Rekiel 2024-11-21 13:54:33	brak uwag
7	Generalna Dyrekcja Dróg Krajowych i Autostrad Oddział w Lublinie		nieobecno
8	Zarz d Dróg Wojewódzkich		nieobecno
9	Gmina Janów Lubelski	Tomasz Jaworski 2024-11-25 10:34:16	brak uwag
10	Lubelskie Centrum Innowacji i Technologii	Monika Pajurek 2024-11-22 11:27:55	LRSS nie wyst puje w zakresie niniejszego opracowania projektowego
11	FIBEE I Sp. z o. o.	Zuzanna Jankowska 2024-11-25 10:12:53	FIBEE I SP Z O.O. Wysogotowo, ul. Wierzbowa 84, 62-081 Prze mierowo, informuje, i na dzie 25.11.2024 r., we wskazanej lokalizacji nie wyst puje infrastruktura FIBEE I SP Z O.O. b d ca w kolizji z opracowywanym projektem. Przy natrafieniu w trakcie wizji lokalnej dokonywanej przez projektanta lub podczas robót ziemnych, na urz dzenia FIBEE I SP Z O.O. nie naniesione na podkład mapowy, nale y je zabezpieczy i powiadomi FIBEE I SP Z O.O. (tel. 61 222 22 11, fax 61 222 11 11) w celu ustalenia trybu dalszego post powania.

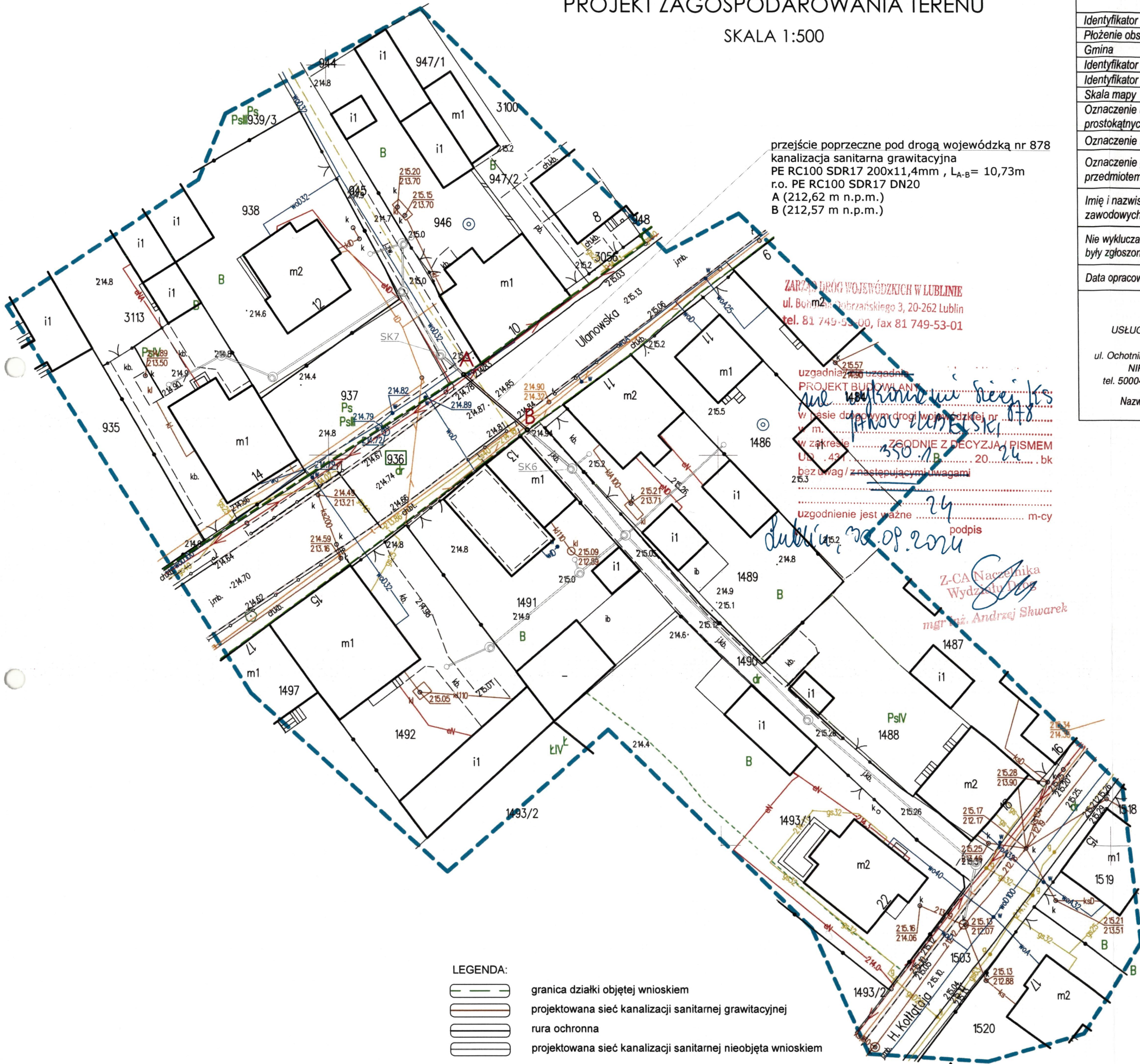
Uwagi ko cowe:

Tre protokołu została uzgodniona z osobami, które uczestniczyły w naradzie za pomoc rodków komunikacji elektronicznej.

Podpis przewodnicz ego:

PROJEKT ZAGOSPODAROWANIA TERENU

SKALA 1:500



przebieg poprzeczny pod drogą wojewódzką nr 878
kanalizacja sanitarna grawitacyjna
PE RC100 SDR17 200x11,4mm , L_{A-B}= 10,73m
r.o. PE RC100 SDR17 DN20
A (212,62 m n.p.m.)
B (212,57 m n.p.m.)

ZARZĄD DROG WOJEWÓDZKICH W LUBLINIE
ul. Bohmistrzyńskiego 3, 20-262 Lublin
tel. 81 749-53-00, fax 81 749-53-01

uzgodnienie z...
PROJEKT BUDOWLANY
W PASIE DROGOWYM DROGI WOJEWÓDZKIEJ NR 878
W M. JANÓW LUBELSKI
W ZAKRESIE...
ZGODNIE Z DECYZJĄ PISMEM
UD. 431... 20... bk
bez uwag / z następującymi uwagami

uzgodnienie jest ważne... m-cy
Lublin, 28.08.2024

Z-CA Naczelnika
Wydziału Drogi
mgr inż. Andrzej Skwarek

- LEGENDA:
- granica działki objętej wnioskiem
 - projektowana sieć kanalizacji sanitarnej grawitacyjnej
 - rura ochronna
 - projektowana sieć kanalizacji sanitarnej nieobjęta wnioskiem

MAPA DO CELÓW PROJEKTOWYCH

Identyfikator zgłoszenia pracy geodezyjnej	G.V.6640.1.667.2024
Płozenie obszaru opracowania	Janów Lubelski ul. Ulanowska
Gmina	Janów Lubelski
Identyfikator i nazwa jednostki	060505_4 Janów Lubelski Miasto
Identyfikator i nazwa obrębu	0003 Janów Lubelski Czwarty
Skala mapy	1:500
Oznaczenie układu współrzędnych prostokątnych płaskich	2000/7
Oznaczenie układu wysokości	PL-EVRF2007-NH
Oznaczenie granic obszaru, który był przedmiotem aktualizacji	-----
Imię i nazwisko oraz numer uprawnień zawodowych kierownika prac geodezyjnych	inż. Marcin Pizoń upr. nr 23950

Nie wyklucza się istnienia w terenie, nie wykazanych na mapie urządzeń podziemnych, które nie były zgłoszone do inwentaryzacji lub o których brak jest informacji w instytucjach branżowych.

Data opracowania mapy: 14.07.2024

GEO-MAPA

USŁUGI GEODEZYJNE I KARTOGRAFICZNE
MARCIN PIZOŃ
ul. Ochotników Węgierskich 20; 23-300 Janów Lubelski
NIP 8621648440 REGON 388101387
tel. 500043113 e-mail: marcinpizon.lja@gmail.com

GEODETA UPRAWNIONY
inż. Marcin Pizoń
Upr. GdK nr 23950

Nazwa wykonawcy prac geodezyjnych

Imię i nazwiska osoby, która opracowała mapę

Poświadczam, że niniejszy dokument został opracowany w wyniku prac geodezyjnych i kartograficznych, których rezultaty zawiera operat techniczny pozytywnie zweryfikowany. Jednocześnie informuję, że jestem świadomy odpowiedzialności karnej za złożenie fałszywego oświadczenia.

Identyfikator zgłoszenia prac geodezyjnych	G.V.6640.1.667.2024
Organ służby geodezyjnej, który otrzymał zgłoszenie	Starosta Janowski
Wykonawca prac geodezyjnych	GEO-MAPA Marcin Pizoń
Nr oraz data sporządzenia protokołu zawierającego wynik pozytywnej weryfikacji	G.V.6640.1.667.2024_1 z dnia 19.07.2024
Imię i nazwisko oraz nr uprawnień zawodowych kierownika prac	inż. Marcin Pizoń upr. nr 23950

PROJEKT BUDOWLANY
BUDOWA SIECI KANALIZACJI SANITARNEJ
W PASIE DROGOWYM DROGI WOJEWÓDZKIEJ NR 878
UL. ULANOWSKIEJ W JANOWIE LUBELSKIM

Kategoria obiektu budowlanego: XXVI

na działce nr ewid.: 936 ,
obrub.: 0004 JANÓW LUBELSKI CZWARTY,
jedn. ewid.: JANÓW LUBELSKI - MIASTO

INWESTOR:

GMINA JANÓW LUBELSKI
ul. Zamoyskiego 59
23-300 Janów Lubelski

BRANŻA:

SANITARNA

PROJEKTANT:

mgr. inż. JADWIGA FAC
Upr. bud. do proj. w zakr. sieci, inst.
i urządz. ciepł., went., gaz., wod-kan bez ogr.
nr LUB/0229/PBS/23

NAZWA
RYSUNKU:

PROJEKT
ZAGOSPODAROWANIA
TERENU

NR RYS.:

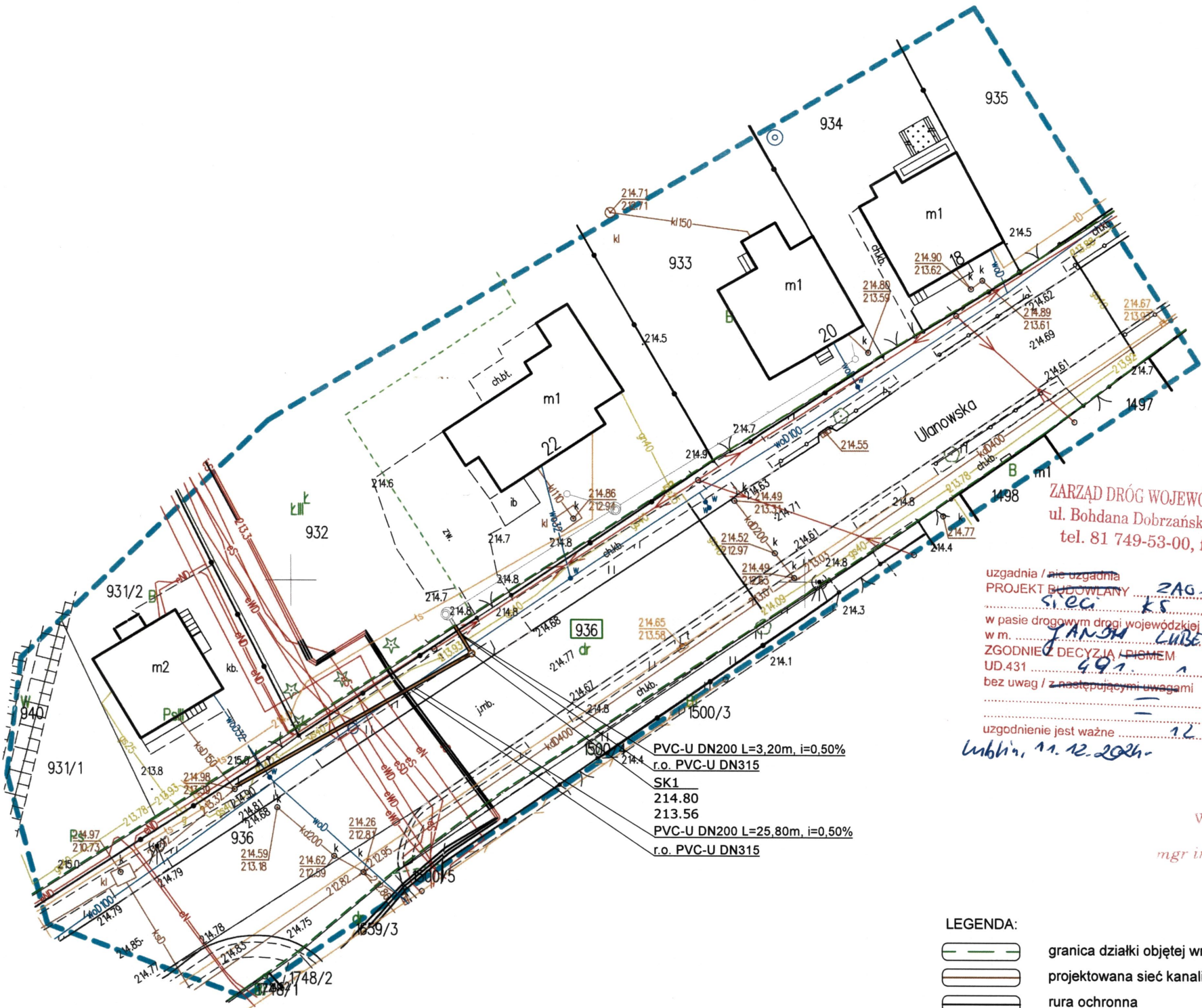
SKALA: 1:500

WRZESIEŃ 2024

PZT.1

PROJEKT ZAGOSPODAROWANIA TERENU

SKALA 1:500



- LEGENDA:
- granica działki objętej wnioskiem
 - projektowana sieć kanalizacji sanitarnej grawitacyjnej
 - rura ochronna
 - projektowana sieć kanalizacji sanitarnej nieobjęta wnioskiem
 - studnie kanalizacyjne

MAPA DO CELÓW PROJEKTOWYCH

Identyfikator zgłoszenia pracy geodezyjnej	G.V.6640.1.667.2024
Płożenie obszaru opracowania	Janów Lubelski ul. Ulanowska
Gmina	Janów Lubelski
Identyfikator i nazwa jednostki	060505_4 Janów Lubelski Miasto
Identyfikator i nazwa obrębu	0003 Janów Lubelski Czwarty
Skala mapy	1:500
Oznaczenie układu współrzędnych prostokątnych płaskich	2000/7
Oznaczenie układu wysokości	PL-EVRF2007-NH
Oznaczenie granic obszaru, który był przedmiotem aktualizacji	-----
Imię i nazwisko oraz numer uprawnień zawodowych kierownika prac geodezyjnych	inż. Marcin Pizoń upr. nr 23950

Nie wyklucza się istnienia w terenie, nie wykazanych na mapie urządzeń podziemnych, które nie były zgłoszone do inwentaryzacji lub o których brak jest informacji w instytucjach branżowych.

Data opracowania mapy: 14.07.2024

GEO-MAPA

USŁUGI GEODEZYJNE I KARTOGRAFICZNE
MARCIN PIZOŃ

ul. Ochotników Węgierskich 20; 23-300 Janów Lubelski
NIP 8621648440 REGON 388101387
tel. 500043113 e-mail: marcinpizon.lja@gmail.com

Nazwa wykonawcy prac geodezyjnych

GEODETA UPRAWNIONY

inż. Marcin Pizoń
Upr. GdK nr 23950

Imię i nazwiska osoby,
która opracowała mapę

Poświadczam, że niniejszy dokument został opracowany w wyniku prac geodezyjnych i kartograficznych, których rezultaty zawiera operat techniczny pozytywnie zweryfikowany. Jednocześnie informuję, że jestem świadomy odpowiedzialności karnej za złożenie fałszywego oświadczenia.

Identyfikator zgłoszenia prac geodezyjnych	G.V.6640.1.667.2024
Organ służby geodezyjnej, który otrzymał zgłoszenie	Starosta Janowski
Wykonawca prac geodezyjnych	GEO-MAPA Marcin Pizoń
Nr oraz data sporządzenia protokołu zawierającego wynik pozytywnej weryfikacji	G.V.6640.1.667.2024_1 z dnia 19.07.2024
Imię i nazwisko oraz nr uprawnień zawodowych kierownika prac	inż. Marcin Pizoń upr. nr 23950


uzgadnia / nie uzgadnia
PROJEKT BUDOWLANY
w pasie drogowym drogi wojewódzkiej nr
w m.
ZGODNIE Z DECYZJĄ / PISMEM
UD.431
bez uwag / z następującymi uwagami
uzgodnienie jest ważne
Lublin, 11.12.2024

Naczelnik
Wydziału Dróg
mgr inż. Monika Gajda

PROJEKT BUDOWLANY
BUDOWA SIECI KANALIZACJI SANITARNEJ
W PASIE DROGOWYM DROGI WOJEWÓDZKIEJ NR 878
UL. ULANOWSKIEJ W JANOWIE LUBELSKIM

Kategoria obiektu budowlanego: XXVI

na działce nr ewid.: 936,
obręb.: 0004 JANÓW LUBELSKI CZWARTY,
jedn. ewid.: JANÓW LUBELSKI - MIASTO

INWESTOR:		
GMINA JANÓW LUBELSKI ul. Zamoyskiego 59 23-300 Janów Lubelski		
BRANŻA:	SANITARNA	
PROJEKTANT:		
	mgr. inż. JADWIGA FAC Upr. bud. do proj. w zakr. sieci, inst. i urządź. ciepł., went., gaz., wod-kan bez ogr. nr LUB/0229/PBS/23	 NR RYS.:
NAZWA RYSUNKU:	PROJEKT ZAGOSPODAROWANIA TERENU	
SKALA:1:500	GRUDZIEŃ 2024	
		PZT.1

PROJEKT ZAGOSPODAROWANIA TERENU

SKALA 1:500



przejście poprzeczne pod drogą wojewódzką nr 878
kanalizacja sanitarna grawitacyjna
PE RC100 SDR17 200x11,4mm , L_{A-B}= 10,73m
r.o. PE RC100 SDR17 DN250
A (212,62 m n.p.m.)
B (212,57 m n.p.m.)



MAPA DO CELÓW PROJEKTOWYCH

Identyfikator zgłoszenia pracy geodezyjnej	G.V.6640.1.667.2024
Płożenie obszaru opracowania	Janów Lubelski ul. Ulanowska
Gmina	Janów Lubelski
Identyfikator i nazwa jednostki	060505_4 Janów Lubelski Miasto
Identyfikator i nazwa obrębu	0003 Janów Lubelski Czwarty
Skala mapy	1:500
Oznaczenie układu współrzędnych prostokątnych płaskich	2000/7
Oznaczenie układu wysokości	PL-EVRF2007-NH
Oznaczenie granic obszaru, który był przedmiotem aktualizacji	-----
Imię i nazwisko oraz numer uprawnień zawodowych kierownika prac geodezyjnych	inż. Marcin Pizoń upr. nr 23950

Nie wyklucza się istnienia w terenie, nie wykazanych na mapie urządzeń podziemnych, które nie były zgłoszone do inwentaryzacji lub o których brak jest informacji w instytucjach branżowych.

Data opracowania mapy: 14.07.2024

GEO-MAPA

USŁUGI GEODEZYJNE I KARTOGRAFICZNE

MARCIN PIZOŃ

ul. Ochotników Węgierskich 20; 23-300 Janów Lubelski

NIP 8621648440 REGON 388101387

tel. 500043113 e-mail: marcinpizon.lja@gmail.com

Nazwa wykonawcy prac geodezyjnych

GEODETA UPRAWNIONY
inż. Marcin Pizoń
Upr. GKG nr 23950

Imię i nazwiska osoby,
która opracowała mapę

Poświadczam, że niniejszy dokument został opracowany w wyniku prac geodezyjnych i kartograficznych, których rezultaty zawiera operat techniczny pozytywnie zweryfikowany. Jednocześnie informuję, że jestem świadomy odpowiedzialności karnej za złożenie fałszywego oświadczenia.

Identyfikator zgłoszenia prac geodezyjnych	G.V.6640.1.667.2024
Organ służby geodezyjnej, który otrzymał zgłoszenie	Starosta Janowski
Wykonawca prac geodezyjnych	GEO-MAPA Marcin Pizoń
Nr oraz data sporządzenia protokołu zawierającego wynik pozytywnej weryfikacji	G.V.6640.1.667.2024_1 z dnia 19.07.2024
Imię i nazwisko oraz nr uprawnień zawodowych kierownika prac	inż. Marcin Pizoń upr. nr 23950

LEGENDA:

- granica działki objętej opracowaniem
- projektowana sieć kanalizacji sanitarnej grawitacyjnej
- rura ochronna
- projektowana sieć kanalizacji sanitarnej nieobjęta opracowaniem

PROJEKT BUDOWLANY
BUDOWA SIECI KANALIZACJI SANITARNEJ
W PASIE DROGOWYM DROGI WOJEWÓDZKIEJ NR 878
UL. ULANOWSKIEJ W JANOWIE LUBELSKIM

Kategoria obiektu budowlanego: XXVI

na działce nr ewid.: 060505_4.0003.936,
obrub: 0003 JANÓW LUBELSKI CZWARTY,
jedn. ewid.: JANÓW LUBELSKI - MIASTO

INWESTOR:

GMINA JANÓW LUBELSKI
ul. Zamoyckiego 59
23-300 Janów Lubelski

JEDNOSTKA PROJEKTOWA:

GVSK Biuro Projektowe
Jadwiga Fac
ul. Kopernika 10a, 23-300 Janów Lubelski

BRANŻA:

SANITARNA

PROJEKTANT:

mgr inż. JADWIGA FAC
Upr. bud. do proj. i kier. robot. bud. w zakr. sieci,
i urządz. ciepł., went., gaz., wod-kan bez ogr.
nr LUB/0229/PBS/23

SPRAWDZAJĄCY:

mgr inż. MAREK ŁUKASIEWICZ
Upr. bud. do proj. i kier. robot. bud. w zakr. sieci,
i urządz. ciepł., went., gaz., wod-kan bez ogr.
nr LUB/0053/PBS/19

NAZWA
RYSUNKU:

PROJEKT
ZAGOSPODAROWANIA
TERENU - ARKUSZ I

NR RYS.:

SKALA: 1:500

GRUDZIEŃ 2024

PZT.1

PROJEKT ZAGOSPODAROWANIA TERENU

SKALA 1:500



MAPA DO CELÓW PROJEKTOWYCH	
Identyfikator zgłoszenia pracy geodezyjnej	G.V.6640.1.667.2024
Położenie obszaru opracowania	Janów Lubelski ul. Ulanowska
Gmina	Janów Lubelski
Identyfikator i nazwa jednostki	060505_4 Janów Lubelski Miasto
Identyfikator i nazwa obrębu	0003 Janów Lubelski Czwarty
Skala mapy	1:500
Oznaczenie układu współrzędnych prostokątnych płaskich	2000/7
Oznaczenie układu wysokości	PL-EVRF2007-NH
Oznaczenie granic obszaru, który był przedmiotem aktualizacji	-----
Imię i nazwisko oraz numer uprawnień zawodowych kierownika prac geodezyjnych	inż. Marcin Pizoń upr. nr 23950
Nie wyklucza się istnienia w terenie, nie wykazanych na mapie urządzeń podziemnych, które nie były zgłoszone do inwentaryzacji lub o których brak jest informacji w instytucjach branżowych.	
Data opracowania mapy: 14.07.2024	
<div><div><div>GEO-MAPA</div><div>USŁUGI GEODEZYJNE I KARTOGRAFICZNE</div><div>MARCIN PIZOŃ</div><div>ul. Ochotników Węgierskich 20; 23-300 Janów Lubelski</div><div>NIP 8621648440 REGON 388101387</div><div>tel. 500043113 e-mail: marcinpizon.lja@gmail.com</div><div>Nazwa wykonawcy prac geodezyjnych</div></div><div><div>GEODETA UPRAWNIONY</div><div>inż. Marcin Pizoń</div><div>Upr. GdK nr 23950</div><div>Imię i nazwiska osoby, która opracowała mapę</div></div></div>	

Poświadczam, że niniejszy dokument został opracowany w wyniku prac geodezyjnych i kartograficznych, których rezultaty zawiera operat techniczny pozytywnie zweryfikowany. Jednocześnie informuję, że jestem świadomy odpowiedzialności karnej za złożenie fałszywego oświadczenia.

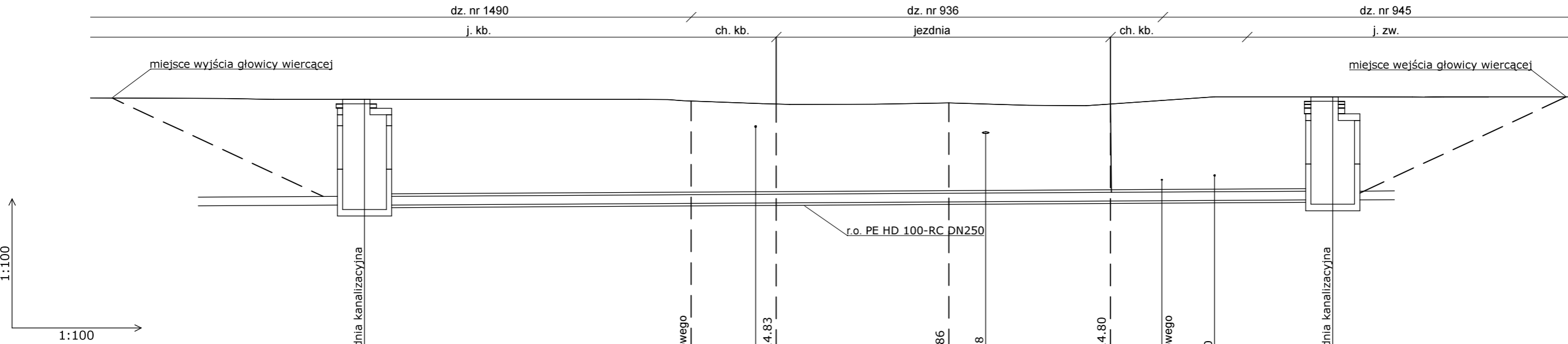
Identyfikator zgłoszenia prac geodezyjnych	G.V.6640.1.667.2024
Organ służby geodezyjnej, który otrzymał zgłoszenie	Starosta Janowski
Wykonawca prac geodezyjnych	GEO-MAPA Marcin Pizoń
Nr oraz data sporządzenia protokołu zawierającego wynik pozytywnej weryfikacji	G.V.6640.1.667.2024_1 z dnia 19.07.2024
Imię i nazwisko oraz nr uprawnień zawodowych kierownika prac	inż. Marcin Pizoń upr. nr 23950



LEGENDA:

- granica działki objętej opracowaniem
- projektowana sieć kanalizacji sanitarnej grawitacyjnej
- rura ochronna
- projektowana sieć kanalizacji sanitarnej nieobjęta opracowaniem
- studnie kanalizacyjne

PROJEKT BUDOWLANY BUDOWA SIECI KANALIZACJI SANITARNEJ W PASIE DROGOWYM DROGI WOJEWÓDZKIEJ NR 878 UL. ULANOWSKIEJ W JANOWIE LUBELSKIM		
Kategoria obiektu budowlanego: XXVI na działce nr ewid.: 060505_4.0003.936, obrub: 0003 JANÓW LUBELSKI CZWARTY, jedn. ewid.: JANÓW LUBELSKI - MIASTO		
INWESTOR:		
GMINA JANÓW LUBELSKI ul. Zamoyskiego 59 23-300 Janów Lubelski		
JEDNOSTKA PROJEKTOWA:		
GVSK Biuro Projektowe Jadwiga Fac ul. Kopernika 10a, 23-300 Janów Lubelski		
BRANŻA:	SANITARNA	
PROJEKTANT:	mgr inż. JADWIGA FAC Upr. bud. do proj. w zakr. sieci, inst. i urządz. ciepł., went., gaz., wod-kan bez ogr. nr LUB/0023/PBS/23	
SPRAWDZAJĄCY:	mgr inż. MAREK ŁUKASIEWICZ Upr. bud. do proj. i kier. robot. bud. w zakr. sieci, inst. i urządz. ciepł., went., gaz., wod-kan bez ogr. nr LUB/0053/PBS/19	
NAZWA RYSUNKU:	PROJEKT ZAGOSPODAROWANIA TERENU - ARKUSZ II	NR RYS.:
SKALA: 1:500	GRUDZIEŃ 2024	PZT.2




POZIOM PORÓWNAWCZY 207.00 m n.p.m.

PROJEKTOWANA RZĘDNA TERENU	214.94	214.94	214.90	214.85	214.83	214.86	214.83	214.81	214.92	215.00	215.00
RZĘDNA TERENU ISTNIEJĄCEGO	214.94	214.94	214.90	214.85	214.83	214.86	214.83	214.81	214.92	215.00	215.00
RZĘDNA DNA RUROCIĄGU	212.52	212.52	212.57	212.57	212.57	212.59	212.60	212.61	212.62	212.63	212.64
ZAGŁĘBIENIE DNA RUROCIĄGU	2.42	2.42	2.33	2.28	2.26	2.27	2.24	2.20	2.30	2.37	2.36
SPADKI, DŁUGOŚCI			0.50%								
MATERIAŁ, ŚREDNICA			PE HD 100-RC 200x11,9mm								
ODLEGŁOŚĆ			0.00	1.45	1.92	5.87	6.71	9.56	10.73		

SK1-6

SK1-7

<div>PROJEKT BUDOWLANY</div> <div>BUDOWA SIECI KANALIZACJI SANITARNEJ</div> <div>W PASIE DROGOWYM DROGI WOJEWÓDZKIEJ NR 878</div> <div>UL. ULANOWSKIEJ W JANOWIE LUBELSKIM</div>		
<div>Kategoria obiektu budowlanego: XXVI</div> <div>na działce nr ewid.: 060505_4.0003.936,</div> <div>obręb: 0003 JANÓW LUBELSKI CZWARTY,</div> <div>jedn. ewid.: JANÓW LUBELSKI - MIASTO</div>		
INWESTOR:		
<div>GMINA JANÓW LUBELSKI</div> <div>ul. Zamoyskiego 59</div> <div>23-300 Janów Lubelski</div>		
JEDNOSTKA PROJEKTOWA:		
<div>GVSK Biuro Projektowe</div> <div>Jadwiga Fac</div> <div>ul. Kopernika 10a, 23-300 Janów Lubelski</div>		
BRANŻA:	SANITARNA	
PROJEKTANT:		
	<div>mgr. inż. JADWIGA FAC</div> <div>Upř. bud. do proj. w zakř. sieci, inst.</div> <div>I urzadz. ciepl., went., gaz., wod-kan bez ogr.</div> <div>nr LUB/0229/PBS/23</div>	
SPRAWDZAJĄCY:		
	<div>mgr inż. MAREK ŁUKASIEWICZ</div> <div>Upř. bud. do proj. i kier. robot. bud. w zakř. sieci,</div> <div>inst. I urzadz. ciepl., went., gaz., wod-kan bez ogr.</div> <div>nr LUB/0053/PBS/19</div>	
NAZWA RYSUNKU:	<div>SIEĆ KANALIZACJI</div> <div>SANITARNEJ - PROFIL</div> <div>PODŁUŻNY I</div>	<div>NR RYS.:</div> <div>PZT.3</div>
SKALA:1:100/100	GRUDZIEŃ 2024	

[illegible]

Si

SK2-1

<p align="center">PROJEKT BUDOWLANY BUDOWA SIECI KANALIZACJI SANITARNEJ W PASIE DROGOWYM DR01 WOJEWÓDZKIEJ NR 878 UL. ULANOWSKIEJ W JANOWIE LUBELSKIM</p>		
<p align="center">Kategoria obiektu budowlanego: XXVI na działce nr ewid.: 060505_4 0003.936, obręb: 0003 JANÓW LUBELSKI CZWARTY, jedn. ewid.: JANÓW LUBELSKI - MIASTO</p>		
INWESTOR:		
<p align="center">GINA JANÓW LUBELSKI ul. Zamoyskiego 59 23-300 Janów Lubelski</p>		
JEDNOSTKA PROJEKTOWA:		
<p align="center">GVSK Biuro Projektowe Jadwiga Fac ul. Kopernika 10a, 23-300 Janów Lubelski</p>		
BRANŻA:	SANITARNA	
PROJEKTANT:		
	mgr. inż. JADWIGA FAC Upr. bud. do proj. wzr.azk. sieci, inst. i urzadz. ciepł. went. gac. wodokan bez ogr. nr LUB/0259/PBS/23	
SPRAWDZAJACY:		
	mgr inż. MAREK ŁUKASIEWICZ Upr. bud. do proj. i wzw. robot bud wzr.azk. sieci, inst. i urzadz. ciepł. went. gac. wodokan bez ogr. nr LUB/0053/PBS/19	
NAZWA RYSUNKU:	SIEĆ KANALIZACJI SANITARNEJ - PROFIL PODŁUŻNY II	NR RYS.:
SKALA: 1:100/100	GRUDZIEŃ 2024	PZT.4

INFORMACJA BIOZ

Nazwa zamierzenia budowlanego:	Budowa sieci kanalizacji sanitarnej w granicach pasa drogowego drogi wojewódzkiej nr 878 ul. Ulanowskiej w Janowie Lubelskim
Inwestor:	Gmina Janów Lubelski ul. Zamoyskiego 59, 23-300 Janów Lubelski
Identyfikator inwestycji:	060505_4.0003.936
Kategoria obiektu:	XXVI
Data opracowania:	Grudzień 2024

ZESPÓŁ PROJEKTOWY			
BRANŻA	IMIĘ I NAZWISKO, NR. UPRAWNIEŃ	DATA	PODPIS
SANITARNA	Jadwiga Fac, ul. Kopernika 10a, 23-300 Janów Lubelski Uprawnienia budowlane w specjalności instalacyjnej w zakresie sieci, instalacji i urządzeń cieplnych, wentylacyjnych, gazowych, wodociągowych i kanalizacyjnych bez ograniczeń LUB/0229/PBS/23	12.2024	

1. Zakres robót dla całego zamierzenia budowlanego oraz kolejność realizacji poszczególnych obiektów.

Roboty ziemne montażowe i instalacyjne

Kolejność realizacji robót:

1. Zapoznanie pracowników z projektem budowlanym
2. Przygotowanie placu budowy
3. Wytyczenie trasy rurociągu i określenie położenia instalacji i urządzeń podziemnych, mogących znaleźć się w zasięgu prowadzonych robót.
4. Wykonanie robót ziemnych
5. Układanie rur. W przypadku przewiertu przeciąganie rur przewodowych w rurach osłonowych.
6. Próby szczelności
7. Inwentaryzacja geodezyjna powykonawcza

2. Wykaz istniejących obiektów budowlanych podlegających adaptacji lub rozbiórce

- nie występują

3. Wskazanie elementów zagospodarowania działki lub terenu, które mogą stwarzać zagrożenie bezpieczeństwa i zdrowia ludzi:

- linie energetyczne napowietrzne,
- sieć infrastruktury podziemnej,
- linie komunikacyjne (drogowe).

4. Wskazanie dotyczące przewidywanych zagrożeń występujących podczas realizacji robót budowlanych, określające skalę i rodzaje zagrożeń oraz miejsce i czas ich wystąpienia:

- ostre wystające elementy: przy montażu przewodów
- przemieszczające się maszyny: przy robotach ziemnych
- podchwycenie przez przemieszczające się maszyny lub jej elementy:
- hałas: w czasie pracy maszyn i narzędzi mechanicznych
- powierzchnie gorące: przy zgrzewaniu przewodów polietylenowych
- promieniowanie cieplne: przy zgrzewaniu przewodów polietylenowych
- porażenie prądem: przy pracach z użyciem elektronarzędzi
- wysiłek fizyczny: występuje podczas wykonywania większości prac

5. Informacja o wydzieleniu i oznakowaniu miejsca prowadzenia robót budowlanych, stosownie do rodzaju zagrożenia:

- na czas budowy wykopy oznaczyć barierkami lub taśmą ostrzegawczą,
- w godzinach nocnych wykopy oświetlić lampami ostrzegawczymi.

6. Wskazanie sposobu prowadzenia instruktażu pracowników przed przystąpieniem do realizacji robót szczególnie niebezpiecznych:

Wykonawca przed przystąpieniem do wykonywania robót budowlanych jest zobowiązany opracować instrukcję bezpiecznej realizacji zadania i zaznajomić z nią pracowników w zakresie wykonywanych przez nich robót.

- Bezpośredni nadzór i higiena pracy na stanowiskach pracy sprawują kierownik robót oraz mistrz budowlany, stosownie do zakresu obowiązków.

- Każdy pracodawca ma obowiązek ustalić wykaz prac szczególnie niebezpiecznych występujących na budowie oraz sposoby postępowania przy wykonaniu tych prac.
- Pracownicy zatrudnieni na placu budowy powinni być wyposażeni w odpowiedni dla danej pracy sprzęt ochronny osobisty lub zbiorowy oraz powinni być wyposażeni w odzież roboczą i ochronną wg obowiązujących tabel i norm zakładowych; zobowiązuje się pracowników do stosowania ich zgodnie z przeznaczeniem.
- Dla pracowników powinny być organizowane szkolenia BHP. Rodzaje szkoleń wg Rozporządzenia Ministra Pracy i Polityki Socjalnej z 28.05.1998r. w sprawie szczegółowych zasad szkolenia w dziedzinie bezpieczeństwa i higieny pracy są następujące:
 - a. szkolenie wstępne ogólne
 - b. szkolenie wstępne stanowiskowe
 - c. szkolenie wstępne podstawowe
 - d. szkolenie okresowe
- Podczas szkolenia na każdym etapie należy zapoznać pracowników z ryzykiem zawodowym związanym z wykonywaną pracą na poszczególnych stanowiskach pracy, oraz sposobem stosowania podczas pracy środków ochrony osobistej, które zabezpieczają przed skutkami zagrożeń np: kaski, szelki, okulary ochronne, odzież ochronna itp.
- W dokumentacji budowy powinny znajdować się wszystkie dokumenty potwierdzające prowadzenie szkoleń w zakresie BHP, protokoły z dokonanych kontroli, wykaz wydanych zaleceń w zakresie BHP.
- Na terenie budowy powinien być do wglądu pracowników plan BIOZ, dokonana ocena ryzyka zawodowego. Informacja, gdzie są przechowywane w/w dokumenty powinna znajdować się na tablicy ogłoszeń.

7. Określenie sposobu przechowywania i przemieszczania materiałów, wyrobów, substancji oraz preparatów niebezpiecznych na terenie budowy:

- nie dotyczy

8. Wskazanie środków technicznych i organizacyjnych, zapobiegających niebezpieczeństwom wynikającym z wykonywania robót budowlanych w strefach szczególnego zagrożenia zdrowia lub w ich sąsiedztwie, w tym zapewniających bezpieczną i sprawną komunikację, umożliwiającą szybką ewakuację na wypadek pożaru, awarii i innych zagrożeń:

- wykonywanie robót należy prowadzić na podstawie planu organizacji robót określającego kolejność i metody ich wykonania
- przed rozpoczęciem robót ziemnych należy dokonać inwentaryzacji urządzeń podziemnych (sieci wodociągowej, elektrycznej, gazowej, telekomunikacyjnej) w celu określenia ewentualnych kolizji i zagrożeń
- przy prowadzeniu robót ziemnych w bezpośrednim sąsiedztwie instalacji podziemnych należy określić bezpieczne odległości (w poziomie i pionie), w jakich mogą być prowadzone roboty przy użyciu ciężkiego sprzętu
- w przypadku natrafienia na jakiegokolwiek niezainwentaryzowane przewody należy natychmiast przerwać prace i zawiadomić o tym kierownictwo budowy
- ogrodzenie terenu (oznakowanie za pomocą tablic ostrzegawczych) i wyznaczenie stref niebezpiecznych,
- jeżeli teren, na którym są wykonywane roboty ziemne, nie może być ogrodzony wykonawca powinien zapewnić stały nadzór

- przejścia i strefy niebezpieczne oświetlić i oznakować znakami ostrzegawczymi lub znakami zakazu
- zapewnienia oświetlenia naturalnego i sztucznego
- określenie, na podstawie projektu budowlanego, położenia instalacji i urządzeń podziemnych, mogących znaleźć się w zasięgu prowadzonych robót,
- odzież robocza, obuwie robocze, sprzęt ochrony osobistej (rękawice robocze, okulary spawalnicze, ochronniki słuchu),
- przerwy w pracy (wysiłek fizyczny).
- sprawny sprzęt techniczny, w tym elektronarzędzia
- sprzęt gaśniczy.

9. Określenie miejsca przechowywania dokumentacji budowy oraz dokumentów niezbędnych do prawidłowej eksploatacji maszyn i innych urządzeń technicznych:

Dokumentacja budowy oraz dokumenty dotyczące prawidłowej eksploatacji maszyn znajdować się będą u kierownika budowy.

10. Zakres robót budowlanych objętych opracowaniem o których mowa w art.21a ust. 2 ustawy z dnia 7 lipca 1994r. – Prawo budowlane, obejmuje:

- roboty budowlane prowadzone w pobliżu linii wysokiego napięcia lub czynnych linii komunikacyjnych:
- wszystkie roboty budowlane, wykonywane na obszarze drogowym w warunkach prowadzenia ruchu drogowego należy wykonać ze szczególną ostrożnością
- roboty związane z wykonaniem przejść rurociągów pod przeszkodami metodami: przewiertu lub podobnymi należy wykonać ze szczególną ostrożnością

11. Przepisy BHP i ochrony zdrowia przy budowie wodociągu oraz szkoleniu pracowników winny być spełnione zgodnie z Rozporządzeniem M.B. i P.M.B. z 1972r. /Dz.U.Nr 13 poz. 93/, P.N.68/B-06050, Rozporządzeniem Ministra Pracy i Polityki Socjalnej z dnia: 26.09.1997r.Dz.U.Nr 129 p.844.

Roboty będą prowadzone metodą bezwykopową.

12. Roboty ziemne należy wykonać zgodnie z PN-B99/10736,

13. Prace w pobliżu słupów energetycznych wykonywać, pod nadzorem Wydziału Utrzymania Sieci Zakładu Energetycznego.

14. Przepisy BHP i ochrony zdrowia przy budowie rurociągu oraz szkoleniu pracowników winny być spełnione zgodnie z Rozporządzeniem M.B.i P.M.B. z 1972r. /Dz.U.Nr 13 poz. 93/, P.N.68/B-06050, Rozporządzeniem Ministra Pracy i Polityki Socjalnej z dnia: 26.09.1997r.Dz.U.Nr 129 p.844.

Opracowała: mgr inż. Jadwiga Fac
Janów Lubelski, 2024 r.